

RAPPORT ANNUEL 2006

| | | | | | | | | | |
|----------|----------|----------|----------|----------|----------|----------|----------|----------|----------|
| Cs 55 | Ba 56 | La 57 | Pr 58 | Pr 59 | Nd 60 | Pm 61 | Sm 62 | Eu 63 | Gd 64 |
| Tb 65 | Dy 66 | Ho 67 | Er 68 | Tm 69 | Yb 70 | Lu 71 | Hf 72 | Ta 73 | W 74 |
| Re 75 | Os 76 | Ir 77 | Pt 78 | Au 79 | Hg 80 | Tl 81 | Pb 82 | Bi 83 | Po 84 |
| At 85 | Rn 86 | Fr 87 | Ra 88 | Ac 89 | Th 90 | Pa 91 | U 92 | Np 93 | Pu 94 |

RESSOURCES
STRATECO

l'uranium en pleine émergence

TABLE DES MATIÈRES

| | | |
|--|---|---|
| 01 Message aux actionnaires | 03 Propriétés minières | 10 Rapport de gestion |
| 16 Rapport de la direction |  | 17 Rapport des vérificateurs |
| 18 États financiers | 22 Notes afférentes aux états financiers | 32 Informations corporatives |

L'année 2006 a été une année exceptionnelle pour Ressources Strateco inc. et ses actionnaires.

L'acquisition en février 2006 de l'intérêt résiduel dans les propriétés uranifère **Matoush** et aurifère **Discovery** a été l'élément déterminant de la relance de la Société.

*L'année 2006 a été
une année exceptionnelle pour
Ressources Strateco inc. et
ses actionnaires.*

L'année 2006 a été une année exceptionnelle pour Ressources Strateco inc (« la Société ») et ses actionnaires. L'acquisition en février 2006 de l'intérêt résiduel (49 %) dans les propriétés uranifère Matoush et aurifère Discovery a été l'élément déterminant de la relance de la Société.

L'acquisition de 100 % d'intérêt dans la propriété Discovery a permis la création de Ressources Cadiscor inc. (« Cadiscor »). Le transfert de la propriété aurifère Discovery à Cadiscor, en contrepartie de 20 millions de ses actions qui ont été distribuées aux actionnaires de Strateco en août 2006, permet à la direction de votre Société de concentrer toutes ses ressources sur le développement des propriétés uranifères.

La réalisation d'une série de placements privés qui ont totalisé 10 760 000 \$ ainsi que l'exercice de bons de souscription et d'options d'achat d'actions pour un montant total de 4 149 689 \$ ont permis de réaliser, au cours de l'année 2006, des travaux d'exploration pour un montant total de 3 243 300 \$. Ces travaux d'exploration principalement concentrés sur la propriété Matoush ont, entre autres, consisté en 38 forages réalisés à l'aide d'une seule foreuse sur le secteur de la structure uranifère AM-15.

La Direction a aussi consacré beaucoup de ressources pour les relations avec les actionnaires et investisseurs. L'inscription des actions de la Société à la Bourse de Francfort, cinq voyages d'information en Europe, quatre dans l'Ouest Canadien ainsi que de nombreux séjours à Toronto et aux États-Unis ont permis de faire connaître la Société auprès des investisseurs principalement institutionnels.


Les efforts et les budgets consacrés aux relations publiques, la qualité des résultats des forages obtenus sur la propriété Matoush ainsi que l'augmentation importante du prix de l'uranium ont permis une performance boursière hors de l'ordinaire. La valeur du titre est passée de 0,18 \$ l'action au 31 décembre 2005 à 2,55 \$ au 31 décembre 2006, soit une appréciation de 1 316 % sans compter la distribution des actions de Cadiscor.

De plus, la Société a pu compléter, en janvier 2007, un placement privé totalisant 25 000 000 \$. Les unités émises au prix de 2,60 \$ étaient constituées d'une action ordinaire et d'un demi-bon de souscription ; un bon de souscription donnant droit d'acheter une action ordinaire de Strateco au prix de 3,50 \$ pour une période de 24 mois. Le placement privé a été réalisé en

un temps record par un groupe de courtier ayant comme chef de file Orion Securities Inc. assisté de Corporation de valeurs mobilières Dundee, Blackmont Capital Inc. et Valeurs mobilières Sprott Inc.

Ce financement ainsi que les fonds amassés en 2006 placent la Société dans une situation financière solide avec à ce jour plus de 30 000 000 \$ d'encaisse et de dépôts à terme. Le budget d'opérations pour l'année 2007 est de 16 600 000 \$.

À l'automne 2006, le conseil d'administration a entériné un changement de stratégie corporative très important. En effet, la stratégie corporative annoncée à l'assemblée annuelle 2005 était d'explorer et de développer la propriété Matoush afin d'être en mesure d'entamer, dès le printemps 2006, un processus d'appel d'offres pour la vente de la Société. Cependant, en raison de la qualité des résultats des programmes d'exploration et de forages sur Matoush ainsi qu'une meilleure connaissance de l'industrie de l'uranium, il est apparu clairement qu'il est dans le meilleur intérêt des actionnaires de compléter l'évaluation des ressources de Matoush, d'entreprendre, dès le printemps 2007, le processus d'obtention des permis d'exploitation et de compléter une étude de faisabilité.



L'ouverture et l'amélioration de la route d'hiver menant à la propriété Matoush a permis d'approvisionner le camp Matoush en combustible pour toute l'année 2007. Tout le matériel nécessaire à la construction et à l'opération d'un nouveau campement pouvant loger 45 personnes a été transporté sur le site. Deux foreuses additionnelles ont été aussi acheminées sur le site par la route d'hiver.

À l'aide des trois foreuses sur le site, il est prévu de forer 30 000 mètres représentant environ 80 sondages dont plusieurs en profondeur afin d'évaluer la zone de contact entre les roches sédimentaires et le socle rocheux.

Deux foreuses seront utilisées afin de délimiter les ressources de la zone AM-15. L'évaluation des ressources selon les critères de la politique nationale 43-101 devrait débuter en juin 2007. Cette étude servira de base à la réalisation de l'étude « scoping study » qui devrait être complétée à l'été 2008.

Des travaux d'exploration de géophysique et de prospection réalisés au cours de l'été et l'automne 2006 ont permis d'entreprendre

un programme de 35 forages sur la propriété Mont-Laurier Uranium (« Mont-Laurier »). Les résultats de ses forages nous permettront d'établir la stratégie corporative à adopter pour cette propriété uranifère.

L'augmentation fulgurante de l'uranium de 6,00 \$ à 85,00 US \$/lb au cours des dernières années a incité cet effort renouvelé dans l'exploration pour l'uranium. Compte tenu de sa localisation, de l'augmentation constante du prix de l'uranium et de la demande croissante pour des solutions énergétiques alternatives, le projet Mont-Laurier s'avère un atout dans le portefeuille des propriétés de la Société.

Les relations avec les actionnaires et investisseurs continueront d'être privilégiées en 2007. L'année 2007 s'annonce aussi intéressante que l'année 2006.

En novembre 2006, la Société a perdu un administrateur et membre de son comité de vérification. Madame Francine Bélanger, c.a. est décédée à la suite d'une courte maladie ; son professionnalisme et sa joie de vivre nous manquent énormément. En janvier 2007, monsieur Claude Hubert, PHD, nous

a remis sa démission pour des raisons personnelles. Madame Bélanger et Monsieur Hubert ont été des membres très actifs au sein du conseil d'administration depuis la formation de la Société. Ils étaient associés à notre groupe depuis le début des années 80. Me Henri Lanctôt et monsieur Marcel Bergeron, c.a. ont accepté de remplacer Madame Bélanger et Monsieur Hubert à titre d'administrateurs. Nous tenons à les remercier.

Au nom du Conseil d'administration,



Guy Hébert, président
Le 5 mars 2007

PROJET MATOUSH — U₃O₈

100 % D'INTÉRÊT

Localisation et accès

Le projet Matoush situé dans les Monts Otish au nord du Québec environ 300 kilomètres au nord de Chibougamau est constitué des propriétés Matoush, Matoush Extension et Eclat. Le projet Matoush comprend actuellement 313 titres miniers pour une superficie totalisant 16 619 hectares. Le projet est accessible par voie aérienne ainsi qu'en hiver via la route Eastmain qui passe environ 7 kilomètres à l'ouest de la propriété.

Propriété Matoush

Titres miniers

La propriété comprend 25 titres miniers couvrant une superficie de 1 330 hectares.

Selon une lettre d'entente datée du 12 mai 2005, la Société pouvait acquérir un intérêt de 51 % de Ditem Explorations Inc. (« Ditem ») qui détenait 100 % d'intérêt en effectuant des paiements totalisant 125 000 \$ répartis sur deux ans, dont 5 000 \$ à la signature de la lettre d'entente, en réalisant des travaux d'exploration totalisant 750 000 \$ sur trois ans, dont 200 000 \$ la première année et en émettant 600 000 actions ordinaires de la Société sur deux ans. Le projet Beaver Lake Area qui est situé approximativement 20 kilomètres à l'ouest faisait aussi partie de cette entente.

Une nouvelle lettre d'entente a été signée avec Ditem le 21 février 2006, par laquelle la Société a acquis un intérêt de 100 % dans la propriété Matoush selon les termes suivants :

- À la signature de la lettre d'entente ; 10 000 \$
- Dans les 5 jours suivant l'approbation de la transaction par les autorités compétentes ; 140 000 \$
- L'émission dans les 5 jours suivant l'approbation des autorités compétentes de 400 000 actions de Ressources Strateco inc. Les actions seront soumises à une restriction de revente de quatre mois et un jour ;
- Une redevance représentant 2 % NSR, lequel sera défini selon les règles de l'industrie.

La Société détient 100 % de trois propriétés minières et des participations ou des options dans deux autres propriétés situées au Québec. Ces propriétés totalisent 426 titres miniers pour une superficie de 23 128 hectares.

Potentiel uranifère

La région des Monts Otish est bien connue pour son potentiel uranifère notamment par les travaux d'exploration réalisés par Uranerz Exploration and Mining (« Uranerz ») et Cogema à la fin des années 70, début 80. Le géant minier Cameco Corporation, la plus grande compagnie uranifère publique au monde, qui détient des titres miniers adjacents au sud des propriétés Matoush et Eclat détenues par la Société, a effectué différents travaux d'exploration principalement de géophysique au cours des dernières années. Une campagne de forage y est présentement en cours.

Les résultats des travaux d'exploration conduits par Uranerz au début des années 1980 avant l'effondrement du prix de l'uranium ainsi que ceux obtenus par Strateco en 2006, ont indiqué que la propriété Matoush recèle un excellent potentiel.

La structure Matoush qui avait été tracée sur une distance de 3 900 mètres sur cette propriété n'avait été explorée que sur 900 mètres par Uranerz, notamment avec des forages espacés latéralement sur environ 200 mètres. Le forage AM-15 qui a retourné une intersection majeure selon les standards de l'industrie de 0,95 % U₃O₈, soit 19 lb/tonne sur une longueur de 16 mètres, a servi de point de départ pour l'exploration de la propriété par la Société. Les excellents résultats de forage obtenus par la Société en 2006 ont créé, sans contredit, un engouement pour la relance de l'exploration pour l'uranium dans les Monts Otish, diverses compagnies d'exploration ayant pris position dans le secteur.

Les forages complétés sur la propriété Matoush indiquent que la minéralisation uranifère est étroitement associée à l'altération en tourmaline de part et d'autre d'un dyke de gabbro mis en

structure Matoush est symétrique avec une puissance moyenne de 40 mètres. Typiquement, adjacentes et en s'éloignant du dyke, on retrouve une zone de tourmaline, une zone chlorite-fuschite-muscovite et une zone de limonite-hématite. Il apparaît que l'intensité de la tourmalinisation augmente en profondeur et que les meilleures valeurs sont associées avec l'altération la plus intense.

Travaux d'exploration

Au cours de l'année 2006, votre Société a été très active dans l'exploration de la propriété Matoush, plusieurs travaux, principalement des forages, ayant été réalisés tout au long de l'année à partir du début février 2006. Les résultats se sont avérés extrêmement encourageants. Un levé hélicoptère radiométrique, magnétique et électromagnétique couvrant l'ensemble du projet Matoush pour environ 1 410 lignes/kilomètre ainsi que des travaux de prospection ont aussi été réalisés.

Les forages complétés sur la propriété Matoush ont permis dans un premier temps de confirmer la présence du faciès ACF (Active Channel Facies), propice à la mise en place de la minéralisation uranifère. Cette constatation basée sur le rapport technique de la dernière campagne de forage d'Uranerz en 1984 ainsi que la lecture approfondie de chacun des sondages réalisés par la Société en 2006 s'avère un précieux guide pour l'exploration et plus particulièrement pour la détermination des cibles de forage à venir.

L'indice de minéralisation Matoush est situé dans la Formation Indicator du bassin sédimentaire Paléoproterozoïque des Monts Otish. Localement, la Formation Indicator est subdivisée en séquences répétitives de deux faciès principaux. Le premier faciès, faciès de chenaux actifs, « Active Channel Facies » ou ACF, est constitué de grès grossier arkosique à sub-arkosique relativement immature. Un deuxième faciès, faciès de barre sableuse, « Channel Bar Facies » ou CBF, est constitué de grès fin

arkosique relativement mature et finement laminé présentant une lamination entrecroisée. Trois paires de faciès ACF-CBF sont connues par les forages complétés en 2006 par la Société et les anciens forages Uranerz.

À ce jour, trois principaux faciès ACF et deux faciès CBF intercalés, ont été reconnus à partir de la surface : le premier ACF se retrouve de la surface jusqu'à -40 mètres, le second de -200 mètres à -260 mètres, le troisième de -360 mètres à -460 mètres demeurant ouverts en profondeur le forage le plus profond effectué par la Société atteignant -460 mètres.

Entre le 22 mars et le 17 décembre 2006, 38 forages totalisant 13 668 mètres ont été complétés avec une foreuse opérée par Major Drilling International Ltd de Val d'Or. Le forage s'est effectué en continu à l'exception d'un arrêt lors de la période de dégel entre le 17 avril et le 16 juin.

À l'exception d'un sondage (MT-06-17) qui a ciblé la partie supérieure du niveau ACF inférieur – 400 mètres et un autre dans le faciès supérieur près de la surface (MT-06-24), les forages complétés en 2006 l'ont été dans la zone AM-15 ainsi que dans l'extension nord de celle-ci. La structure Matoush qui a été reconnue sur environ 8 kilomètres de longueur, a été testée par forages en 2006 sur 720 mètres et demeure ouverte dans les deux directions. Des 38 sondages réalisés, la Société a reçu les résultats d'analyses chimiques de 25 trous du laboratoire Saskatoon Research Centre (SRC) en 2006 et ceux des 13 autres, le 16 février 2007. Les résultats ont été publiés le 20 février 2007.

Les résultats obtenus sur la zone AM-15 se sont avérés excellents confirmant le potentiel à haute teneur sur des épaisseurs substantielles.

Parmi les meilleures intersections obtenues, nous avons les sondages suivants ; la valeur en \$ US par tonne étant calculée en fonction d'un prix de 85,00 \$ la tonne pour l'uranium.

| | | | |
|----------|--------------------------------------|-------------------------|-------------------|
| MT-06-04 | 1,01 % U ₃ O ₈ | 14,1 m. – 20,2 lb/tonne | 1 720 \$ US/tonne |
| MT-06-05 | 1,54 % U ₃ O ₈ | 9,5 m. – 30,8 lb/tonne | 2 620 \$ US/tonne |
| MT-06-09 | 1,68 % U ₃ O ₈ | 5,6 m. – 33,6 lb/tonne | 2 860 \$ US/tonne |
| MT-06-10 | 1,12 % U ₃ O ₈ | 10,8 m. – 22,4 lb/tonne | 1 900 \$ US/tonne |
| MT-06-30 | 2,10 % U ₃ O ₈ | 12,4 m. – 42,0 lb/tonne | 3 570 \$ US/tonne |
| MT-06-35 | 2,13 % U ₃ O ₈ | 15,2 m. – 42,6 lb/tonne | 3 620 \$ US/tonne |

Ces résultats se comparent avantageusement au sondage AM-15 foré par Uranerz au début des années 80, soit 0,95 % U_3O_8 sur 16 mètres. Les premiers sondages réalisés par la Société en mars 2006 et tout particulièrement le MT-06-02 qui se voulait un duplicata du sondage AM-15, a retourné 0,74 % U_3O_8 sur 18,2 mètres. Notons que l'intersection de 0,95 % U_3O_8 sur 16 mètres incluait une teneur très élevée de 20,4 % U_3O_8 sur 0,5 mètre. Les 29 premiers sondages complétés par la Société n'ont pas intersecté de teneurs si élevées. Cependant, le MT-06-30, dont le point de percée se situe 50 mètres au nord du AM-15 dans la partie supérieure du niveau ACF et le MT-06-35 avec son point de percée dans la partie inférieure du niveau ACF à 42 mètres du MT-06-30 et 25 mètres du AM-15, ont confirmé l'existence de très hautes teneurs avec 16,6 % U_3O_8 sur 0,3 mètre pour le MT-06-30 et 11,16 % U_3O_8 sur 0,9 mètre pour le MT-06-35. Les intersections du MT-06-30 (2,10 % U_3O_8 sur 12,4 mètres) et du MT-06-35 (2,13 % U_3O_8 sur 15,2 mètres) s'avèrent les meilleures à ce jour sur toute la propriété. La radiométrie sur la carotte avait révélé des comptes par seconde (« cps ») impressionnants atteignant 65 000.

Les derniers sondages réalisés en 2006 sur la zone AM-15 (MT-06-30 à MT-06-38) ont démontré la robustesse du système. En plus, des sondages MT-06-30 et MT-06-35, qui ont été mentionnés plus haut et qui ont intersecté une très forte teneur de plus 2,0 % U_3O_8 sur une épaisseur substantielle moyenne de 13,8 mètres (45 pieds), on note le MT-06-36 qui a intersecté 0,78 % U_3O_8 sur une épaisseur impressionnante de 23,4 mètres (77 pieds).


Le forage de définition aura donc permis d'accroître de façon notable la quantité de livres d'uranium dans la zone AM-15.

Les résultats des sondages MT-06-31, 32, 33 et 37 situés dans l'extension nord du sondage MT-06-30 se sont, par ailleurs, avérés concluants tout particulièrement le sondage MT-06-32. Ces sondages visaient à tester le potentiel uranifère au contact des niveaux ACF et CBF. Le sondage MT-06-32 a agréablement surpris intersectant deux sections minéralisées dans le niveau CBF : la première section située dans l'éponte supérieure de la faille a donné 1,66 % U_3O_8 sur 5,5 mètres ; la seconde au niveau de la faille, 0,81 % U_3O_8 sur 3,3 mètres.

Pour ce qui est des forages d'exploration (MT-06-20 à MT-06-27) forés selon une maille de l'ordre de 100 mètres sur le nord de la zone AM-15, la faille a été recoupée dans l'ensemble des trous avec l'altération typique, la radiométrie sur la carotte indiquant des valeurs faibles à modérées atteignant 2 500 cps, correspondant au sondage MT-06-25 qui a intersecté 0,20 % U_3O_8 sur 1,5 mètre dans le faciès CBF.

Depuis le début de l'année 2007, les sondages sont concentrés dans l'extension sud de la zone AM-15. Les lectures de la radiométrie sur la carotte sur les premiers sondages MT-07-01 et MT-07-06 s'avèrent encourageantes.

D'autre part, dès que la glace sera suffisamment épaisse sur le lac près du camp, la deuxième foreuse, arrivée sur le site en



février 2007, sera déplacée à 250 mètres au sud du AM-15 dans le but de forer une cible de première priorité. Le déplacement est prévu pour la deuxième semaine de mars 2007.

Ce secteur-cible correspond à la meilleure intersection obtenue en 1984 par Uranerz dans le faciès ACF près de la surface, soit l'AM-09 ayant retourné une teneur de 0,29 % U_3O_8 sur 4 mètres. En comparaison, le forage AM-06 localisé au-dessus de l'AM-15 près de la surface avait intersecté 0,30 % U_3O_8 sur 0,55 mètre. Le potentiel de ce secteur se trouve de plus rehaussé par la présence de nombreux blocs sub-anguleux, découverts récemment par l'équipe de prospecteurs de la Société environ 1 kilomètre au sud du secteur ciblé. Une radiométrie élevée atteignant 20 000 à 30 000 cps de façon répétée a été obtenue de ces blocs présentant l'altération en fuschite typique des zones uranifères du projet Matoush.

Une troisième foreuse plus légère qui sera déplacée par hélicoptère pour l'exploration sur l'ensemble de la propriété arrivera sur le site à la fin de mars. Le premier sondage en profondeur en vue d'explorer le contact (discordance) entre les sédiments et le socle rocheux prévu à une profondeur verticale approximative de 900 mètres a débuté le 19 février 2007. Ce forage permettra d'établir la stratigraphie des sédiments et à établir le nombre d'unités de sédiments de type ACF dans lequel les hautes teneurs uranifères ont été découvertes jusqu'à présent sur la propriété Matoush. Il est connu que dans le bassin d'Athabasca, bien qu'il existe des gîtes perchés avec des teneurs similaires à celles trouvées sur Matoush, les gisements les plus riches se trouvent au contact ou près du contact de discordance entre les sédiments et le socle rocheux.

La réfection de la route d'hiver a débuté à la mi-janvier 2007, un nouveau tronçon de 12 kilomètres a été réalisé. Une quantité impressionnante d'équipements a été transportée sur le site, dont le camp pouvant loger 45 personnes et qui sera opérationnel deux mois plus tôt que prévu, soit à la mi-avril. La Direction est très fière de cet accomplissement et tient à remercier tous ceux qui ont participé à cette mission.

Grâce au financement privé non-accréditif substantiel de 25 000 000 \$ complété à la fin janvier 2007 en plus de ceux complétés en 2006 par la Direction, votre Société est en excellente position financière afin de poursuivre agressivement l'exploration sur le projet Matoush avec, entre autres, un programme de forages de plus de 30 000 mètres.

Propriété Eclat

Localisation et accès

La propriété Eclat est située dans les Monts Otish au nord du Québec, immédiatement au sud de la propriété Matoush. La propriété est accessible par hélicoptère ainsi que par la route d'hiver qui relie Témiskamie jusqu'à la mine Eastmain.

Titres miniers

La propriété comprend 90 titres miniers totalisant 4 787 hectares. Vija Ventures Corporation y détient 100 % d'intérêt.

Selon une lettre d'entente datée du 12 juillet 2005, la Société a l'option d'y acquérir 100 % d'intérêt. L'intérêt porte sur tous les métaux autres que le diamant.

En vertu de l'entente, la Société peut acquérir son intérêt de 100 % en effectuant des paiements totalisant 150 000 \$ répartis sur quatre ans dont 7 000 \$ à la signature de l'entente, 7 000 \$ au premier anniversaire, 20 000 \$ au second, 20 000 \$ au troisième et 96 000 \$ au quatrième anniversaire, en réalisant des travaux d'exploration pour un montant atteignant 500 000 \$ sur quatre ans et en émettant 600 000 actions ordinaires de la Société sur trois ans dont 200 000 ont déjà été émises. La propriété est sujette à une redevance de 2 % NSR.

Potentiel uranifère

La propriété est stratégiquement localisée dans un secteur peu exploré mais où le potentiel uranifère est bien connu. Elle est bordée au nord par la propriété Matoush détenue à 100 % par la Société et immédiatement au sud par des terrains récemment jalonnés par Cameco Corporation, la plus importante compagnie publique productrice d'uranium au monde.

La propriété se trouve dans l'extension sud de la structure Matoush retracée par Uranerz sur une longueur de 3 900 mètres lors des levés VLF au sol conduits au début des années 1980. Les forages complétés par Uranerz et Strateco ont clairement révélé un potentiel uranifère élevé.

La structure Matoush semble se poursuivre sur au moins deux kilomètres sur la propriété Eclat ce qui ajoute à sa valeur.

Travaux d'exploration

Le sondage EC-06-01, situé 5,8 kilomètres au sud du sondage AM-15 complété par Uranerz en vue de préserver certains titres miniers dans ce secteur, a permis de confirmer l'extension Sud de la faille Matoush.

Les résultats se sont avérés probants, la structure étant intersectée à une profondeur de 111 mètres, soit 76 mètres verticalement. Quoique non minéralisée, l'altération typique notamment en tourmaline de la structure a été reconnue sur une longueur de 10 mètres, la faille apparaissant fortement chloritisée. Ce sondage a permis de confirmer la présence de la structure Matoush sur une distance de plus de 7 kilomètres.

Le levé radiométrique et magnétométrique réalisé par Aeroquest Limited à l'automne 2006 sur la propriété Matoush a aussi couvert l'ensemble de la propriété Eclat.

Propriété Matoush Extension

La propriété Matoush Extension est localisée au nord ainsi qu'à l'ouest et à l'est de la propriété Matoush.

Titres miniers

La propriété Matoush Extension détenue à 100 % par la Société consiste en 198 titres miniers totalisant 11 504 hectares. Les titres miniers acquis par la Société à l'automne 2005 ainsi qu'à l'hiver et l'été 2006, l'ont été dans le but de protéger l'aire située près des propriétés Matoush et Eclat.

L'extrémité nord atteint pratiquement la limite nord du Bassin des Otish. La propriété est fragmentée par une rangée de titres miniers appartenant à Pacific Bay.

Avec l'ajout de Matoush Extension, le projet Matoush dans son ensemble, couvre 23 kilomètres le long de son axe nord-sud, entrecoupé par une section de 900 mètres appartenant à Pacific Bay.

Travaux d'exploration

Il n'y a pas eu de travaux d'exploration significatifs réalisés sur la propriété Matoush Extension à l'exception du levé aéroporté radiométrique et magnétométrique qui a couvert la majeure partie de la propriété.

PROPRIÉTÉ MONT-LAURIER — U₃O₈

100 % D'INTÉRÊT

Localisation et accès

Le projet Mont-Laurier est situé dans le canton de Pérodeau, 40 kilomètres au nord-est de Mont-Laurier au Québec. La propriété est facilement accessible par une route pavée à partir de Mont-Laurier.

Titres miniers

Le projet comprend 80 titres miniers couvrant une superficie de 4 710 hectares. La Société détient un intérêt de 100 % dans cette propriété acquise à la fin mars 2005.

Potentiel uranifère

Les terrains acquis se trouvent à l'intérieur du district radioactif de Cabonga-Mont-Laurier de la province géologique du Grenville. Des travaux d'exploration intensifs ont été conduits dans le secteur entre 1969 et 1981, à la suite de la découverte de minéralisation uranifère par Canadian Johns-Manville en 1967.

La propriété détenue à 100 % par la Société couvre les terrains antérieurement détenus par Mont Laurier Uranium Mines Inc. dans les années 1970. Le bloc des titres miniers chevauche la crête d'un anticlinal d'orientation nord-est et couvre l'extension sud à fort potentiel des horizons uranifères Tom Dick.

La minéralisation uranifère se retrouve principalement sous forme d'uraninite disséminée dans les pegmatites blanches métamorphiques ainsi que dans les gneiss à biotite et les quartzites impures feldspathiques à biotite. Les paragneiss recouvrent des gneiss granitiques d'âge archéen principalement exposés dans les fenêtres érodées le long de la crête de plis majeurs anticlinaux d'orientation nord-est.

Deux horizons uranifères de pegmatite blanche sont connus dans la portion centre-sud des terrains détenus par la Société nommés antérieurement les « claims » du Lac Hanson. L'horizon connu le plus notable de six mètres d'épaisseur avec un pendage de 20° vers le nord-ouest a été retracé sur une distance de 365 mètres vers le nord-est par tranchées. Une estimation de 544 000 tonnes titrant 0,075 % U₃O₈, soit 1,5 lb/tonne, est rapportée dans les travaux antérieurs. La portion centrale de la propriété de la Société, située sur le

même axe entre l'horizon du Lac Hanson et la Zone Tom Dick, a été à toute fin pratique inexplorée en raison de la couverture fluvio-glaciaire.

Au nord de la propriété, divers horizons de pegmatite blanche métamorphique radioactive ont été identifiés par les compagnies Allied Mining, Canadian Johns-Manville et Mont Laurier Uranium Mines Inc. indiquant le potentiel de dépôts uranifères près de la surface à tonnage élevé et faible teneur sujets à l'exploitation à ciel ouvert. De la molybdénite a aussi été observée dans la pegmatite uranifère blanche par SOQUEM pouvant représenter un sous-produit rehaussant la valeur économique du minerai.

Nonobstant que le district de Mont-Laurier soit classé sous les dépôts de type pegmatite, il présente un environnement géologique similaire à celui des riches dépôts du bassin Athabaska en Saskatchewan. Les deux se trouvent le long d'une discordance majeure entre le socle déformé sous-jacent au bassin sédimentaire d'âge protérozoïque. L'origine pegmatitique hôte de la minéralisation de Mont-Laurier résulte de l'anatexie des unités de grès au cours du métamorphisme de haut degré.

Par le passé, Allied-Mining, Canadian Johns-Manville et Mont Laurier Uranium Mines Inc. ont tous confirmé le potentiel du secteur pour des exploitations à ciel ouvert avec tonnage élevé et à faible teneur. L'augmentation fulgurante de l'uranium de 6,00 \$ à 85,00 US \$/lb au cours des dernières années a incité cet effort renouvelé dans l'exploration pour l'uranium. Compte tenu de sa localisation, de l'augmentation constante du prix de l'uranium et de la demande croissante pour des solutions énergétiques alternatives, le projet Mont-Laurier s'avère un atout dans le portefeuille des propriétés de la Société.

Travaux d'exploration

La Société a effectué ses premiers travaux d'exploration sur le projet Mont-Laurier au cours de l'été et de l'automne 2006.

Tout d'abord, à la mi-juin 2006, un levé géophysique hélicopté a été réalisé sur l'ensemble de la propriété. Le levé hélicopté de radiométrie Mag et ULF effectué selon les lignes espacées aux 100 mètres a totalisé 885 lignes/kilomètre. Divers secteurs anomaux ont été interprétés.

Les anomalies radiométriques et plus particulièrement celles en uranium, se retrouvent principalement concentrées le long d'une bande de 200 à 1 000 mètres de largeur d'orientation nord-est traversant l'ensemble de la propriété. Cette bande

d'anomalies couvre plus de 14 kilomètres de longueur. Les deux secteurs les plus fortement anomaux se retrouvent au nord et au sud de la propriété, soit dans l'extension sud de l'indice Tom Dick situé sur la propriété adjacente détenue par Nova Uranium et le secteur du Lac Hanson où une ressource (non conforme à la norme 43-101) de 544 000 tonnes à une teneur de 0,075 % U_3O_8 a été rapportée lors des travaux conduits lors des années 1970.

À la suite de la réalisation de ce levé, des travaux de prospection ont été entrepris sur les secteurs les plus prometteurs. Ces travaux ont principalement consisté en prospection au scintillomètre pour approximativement 26 lignes/kilomètre ; dynamitage et prélèvement de 73 échantillons dans le secteur Tom Dick. Le secteur du lac Hanson a fait l'objet de coupe de lignes pour 11,2 kilomètres.

Les travaux d'exploration réalisés ont permis de retracer des zones de radioactivité élevée (plusieurs fois le niveau ambiant) pour les secteurs de Tom Dick Sud, de Hanson Ouest et Hanson Centre. Des lectures dépassant 10 000 cps ont été notées ponctuellement.

Des mesures locales de spectrométrie en affleurement (spectromètre GR-135) ont confirmé la présence d'uranium en association avec les anomalies hélicoptées ciblées. Par exemple, sur Tom Dick Sud, sur un affleurement contenant de la pegmatite blanche, l'unité reconnue comme porteuse de la minéralisation uranifère montre des lectures de 1 800 à 2 500 cps. Sur Hanson Ouest, des sites avec des lectures de 2 000 à 10 250 cps ont été enregistrées et sur Hanson Centre, 4 800 cps.

Une première campagne de forages a débuté le 19 janvier 2007 sur la propriété Mont-Laurier. La campagne, qui totalisera 3 000 mètres répartis en 35 trous, couvre les secteurs du lac Hanson, la partie centrale ainsi que Tom Dick qui n'a jamais été investiguée par forage.

Le secteur A (Lac Hanson Ouest) correspond à une large anomalie radiométrique de plus de 800 mètres par 300 mètres ayant fait l'objet de décapage dans les années 1970 et de deux forages en 1973. Le levé scintillométrique a permis de retracer et de confirmer la zone anormale. Les forages de 2007 visent à évaluer cette zone de façon préliminaire (maille large). Une série de 29 forages (2 400 mètres) répartis suivant une maille de 100 mètres par 100 mètres sont prévus. Ces forages verticaux d'environ 80 mètres permettront de vérifier une

alternance de gneiss granitique, de pegmatite blanche d'altitude subhorizontale à 20° ouest-nord-ouest.

Le secteur B correspond à l'extension de la réponse radiométrique allant du secteur A au secteur C. La géologie et l'explication de la radiométrie en surface ne sont pas très connues. Du plissement régional pourrait remonter des bandes de pegmatite blanche fertile du genre de celles exposées sur les indices Tom Dick. La prospection limitée montre aussi plusieurs gros blocs de pegmatite blanche radioactifs de source inconnue. Deux forages de 100-150 mètres (300 mètres) de type « grassroot » sont prévus pour sonder ce secteur et mettre en évidence de nouvelles minéralisations.

Le secteur C se situe dans l'extension sud des indices Tom Dick dans un contexte radiométrique favorable confirmé par la cartographie de SOQUEM en 1982 et par l'échantillonnage effectué par la Société de 12 tranchées réparties sur 300 mètres à l'automne 2006. Les résultats sont toujours à venir.

Une ligne de trois forages verticaux de 100 mètres totalisant 300 mètres et répartis sur environ 500 mètres est prévue pour sonder la géologie sous-jacente de ce secteur. Les forages viendront vérifier plus en profondeur sous les tranchées montrant de la pegmatite blanche en surface.

PROPRIÉTÉS DISCOVERY

ET CAMERON — Au

100 % D'INTÉRÊT

Le 17 août 2006, la Société a transféré ses actifs aurifères dont les propriétés Discovery et Cameron à Ressources Cadiscor Inc. Les propriétés sont situées près de Lebel-sur-Quévillon.

En 2006, la Société n'a effectué aucun travail d'exploration significatif sur Discovery. Pour ce qui est du projet Cameron, la campagne de forage de 2 500 mètres qui a débuté le 6 décembre 2005 a été complétée le 26 janvier 2006. Au total, 10 forages ont été réalisés pour un total de 2 547 mètres. Les forages ont intersecté la structure Cameron à des profondeurs verticales variant entre -100 mètres et -290 mètres. Les meilleurs résultats proviennent du forage CAM-05-11 situé à 700 mètres à l'ouest du sondage CAM-03-02 foré en décembre 2003. Une intersection de 6,18 g/t Au sur 0,4 mètre dans une andésite carbonatisée avec veinules de calcite centimétrique contenant 5 % de sphalérite a été obtenue.

AUTRE PROPRIÉTÉ

PROPRIÉTÉ QUÉNONISCA

Zn, Pb, Cu, Ag

Option d'acquérir 50 % D'INTÉRÊT

La propriété Quénonisca qui compte 33 titres miniers pour une superficie totale de 1 799 hectares est située 180 kilomètres au nord-ouest de la ville de Chibougamau, au Québec.

Le 26 février 1996, Mines Altavista Inc. (« Altavista ») a obtenu de SOQUEM l'option exclusive et irrévocable d'acquérir un intérêt indivis de 50 % dans la propriété Quénonisca en considération de la réalisation de travaux d'exploration sur la propriété, sous la gérance de SOQUEM, pour une somme totale cumulative de 75 000 \$ et l'engagement par Altavista de financer par la suite un minimum de 127 500 \$ de travaux d'exploration avant le 28 février 1997. Au cours de l'année 1997, des travaux de décapage et de forages ont été réalisés sur la propriété. L'option a été transférée à la Société en 2002. Le meilleur forage a retourné des valeurs de 1,08 % Zn, 7,50 g/t Ag et 0,44 % Pb sur 3,8 mètres incluant une zone de 0,90 mètre à 2 % Zn, 7,00 g/t Ag et 0,53 % Pb. En 1998, trois occurrences de sulfure en stockworks ont été mises à jour sur la grille des Montagnes Nord par SOQUEM. Ce sont les indices Perséides (2,05 % Cu), St-Georges (2,21 % Pb et 0,46 % Zn) et Renversé (1,75 g/t Au, 4,26 % Pb et 0,83 % Zn).

En 1999, SOQUEM a réalisé un levé magnétométrique et Max-Min de 19,6 kilomètres linéaires sur la grille des Montagnes Nord. Plusieurs bons conducteurs ont été décelés par ce levé.

À l'automne 2000, SOQUEM a réalisé une campagne de huit forages totalisant 1 050 mètres afin de tester les meilleurs conducteurs décelés en 1999. Ces forages ont permis de recouper plusieurs larges intersections (de 6 à 21 mètres) de cherts minéralisés contenant plus de 0,50 % de métaux de base (Zn-Pb). Plusieurs lentilles de sulfures massifs riches en pyrrhotite ont été reconnues, la meilleure intersection provenant du forage 00-10 : 1,65 % Zn, 2,69 % Pb et 37,60 g/t Ag sur 1,35 mètre. Les dépenses pour l'année 2000 ont totalisé 201 173 \$, la Société ayant contribué à 50 % des dites dépenses.

Aucuns travaux majeurs n'ont été effectués sur la propriété Quénonisca depuis 2001. Les titres ont, par ailleurs, été renouvelés.

RAPPORT DE GESTION

NATURE DE LA SOCIÉTÉ

La Société a été constituée en corporation en vertu de la Loi canadienne sur les sociétés par actions, par statuts de constitution datés du 13 avril 2000.

Les activités de la Société portent essentiellement sur l'exploration de propriétés minières en vue de leur exploitation commerciale. La Société n'exploite présentement aucune propriété minière. La Société est propriétaire ou détient des participations dans diverses propriétés minières au Québec.

La récupération du coût des actifs miniers dépend de la capacité de découvrir et d'extraire économiquement les réserves de minerai, de l'obtention du financement nécessaire pour poursuivre l'exploration et le développement de ses propriétés et de la mise en production commerciale ou du produit de la disposition des propriétés.

La Société devra obtenir périodiquement de nouveaux fonds pour poursuivre ses activités et malgré le fait qu'elle y soit parvenue dans le passé, il n'y a aucune garantie de réussite pour l'avenir.

ACTIVITÉS D'EXPLORATION

Les frais d'exploration pour le quatrième trimestre s'élèvent à 2 222 517 \$ (330 487 \$ en 2005). Le niveau des dépenses est supérieur à 2005, car la Société a effectué des travaux d'exploration de plus grande envergure sur ses propriétés pendant cette période.

INFORMATION ANNUELLE CHOISIE

| | Résultats au 31 décembre 2006 (12 mois) \$ | Résultats au 31 décembre 2005 (12 mois) \$ |
|---|--|--|
| Produits | | |
| Intérêts | 264 008 | 2 246 |
| Charges | | |
| Frais généraux et d'administration | 1 675 854 | 639 050 |
| Radiations de frais reportés | 66 544 | 561 020 |
| Impôts futurs (économie) | 728 600 | (374 600) |
| Perte nette | 2 206 990 | 823 224 |
| Perte nette de base et diluée par action | 0,03 | 0,02 |
| Actif total | 15 270 641 | 4 731 443 |
| Passif à court terme | 1 555 924 | 700 951 |
| Capitaux propres | 13 714 717 | 4 006 092 |



RÉSULTATS D'EXPLOITATION

La Société a subi une perte nette de 2 206 990 \$ pour l'année 2006, comparativement à 823 224 \$ pour l'année 2005. Les frais généraux et d'administration ont augmenté de 1 036 804 \$ (ou 162 %) en 2006 par rapport à l'exercice 2005. La hausse des frais généraux et d'administration est attribuable principalement aux facteurs suivants : des frais de relations avec les investisseurs de 552 891 \$ (ou 737 %) ; des dépenses relatives à la rémunération à base d'actions de 164 941 \$ (ou 207 %) ; des honoraires professionnels de consultants, des frais légaux et de vérification de 128 195 \$ (ou 44 %) ; et des frais de divulgation d'information aux actionnaires de 80 635 \$ (ou 146 %).

Les montants de l'exercice financier 2006 sont plus élevés par rapport à l'exercice 2005 en raison des facteurs suivants : 1) Depuis le début de l'année financière 2006, la Société a augmenté ses dépenses de relations publiques dans le but d'améliorer sa visibilité, ce qui lui a permis de réaliser quatre placements privés, l'exercice des bons de souscription et des options d'achat d'actions totalisant 14 909 689 \$; 2) Durant l'exercice, la Société a octroyé 1 204 000 options à ses administrateurs, hauts dirigeants, employés et à un groupe se spécialisant dans les relations aux investisseurs, ce qui a généré une charge relative aux émissions d'option et un coût additionnel aux honoraires professionnels et frais légaux.

Les revenus d'intérêts sur placements ont été de 264 008 \$ au 31 décembre 2006 comparativement à 2 246 \$ en 2005.

La Société n'a pas de vente n'ayant pas de propriété en production.

DONNÉES TRIMESTRIELLES

Le tableau ci-après montre un sommaire des principaux éléments financiers des huit derniers trimestres.

| | 2006 | | | |
|------------------------|---------------------------|--------------------------|--------------------------|--------------------------|
| | 1 ^{er} trimestre | 2 ^e trimestre | 3 ^e trimestre | 4 ^e trimestre |
| Revenus totaux | 7 456 \$ | 30 798 \$ | 111 752 \$ | 114 002 \$ |
| Perte nette | 401 072 \$ | 483 891 \$ | 274 118 \$ | 1 047 909 \$ |
| Perte nette par action | 0,01 \$ | 0,01 \$ | 0,00 \$ | 0,01 \$ |

| | 2005 | | | |
|------------------------|---------------------------|--------------------------|--------------------------|--------------------------|
| | 1 ^{er} trimestre | 2 ^e trimestre | 3 ^e trimestre | 4 ^e trimestre |
| Revenus totaux | 1 238 \$ | 174 \$ | 130 \$ | 704 \$ |
| Perte nette | 167 095 \$ | 155 047 \$ | 100 134 \$ | 400 948 \$ |
| Perte nette par action | 0,00 \$ | 0,00 \$ | 0,00 \$ | 0,00 \$ |

SITUATION DE TRÉSORERIE

Le fonds de roulement de la Société est passé à 10 005 132 \$ à la fin de l'exercice comparativement à 682 491 \$ au début de l'exercice. Cette augmentation est principalement due à quatre financements privés réalisés au cours de l'exercice totalisant 10 760 000 \$ et à l'exercice d'options d'achat d'actions pour un montant total de 532 800 \$ ainsi qu'à l'exercice de bons de souscription pour une somme totale de 3 616 889 \$. Ces fonds seront utilisés à la continuité des programmes d'exploration planifiés pour l'année 2007.





SOURCE DE FINANCEMENT

Au cours du quatrième trimestre, des bons de souscription ont été exercés pour un montant de 354 900 \$. De plus, des options d'achat d'actions ont également été exercées pour un montant de 171 525 \$. La Société a ainsi émis 2 167 000 actions ordinaires.

POLITIQUE DE DIVIDENDE

Depuis son incorporation, la Société n'a jamais déclaré de dividende au comptant sur ses actions ordinaires en circulation. Toute déclaration future de dividendes dépendra des besoins financiers de la Société pour ses programmes d'exploration et dépendra de son niveau de croissance future ainsi que tout autre facteur que le conseil d'administration jugera nécessaire de considérer dans les circonstances. Il est peu probable que des dividendes soient payés dans un futur proche.

ARRANGEMENT HORS BILAN

La Société n'a aucun arrangement hors bilan.

OPÉRATIONS ENTRE APPARENTÉS

Au cours de l'exercice, la Société, a créé une nouvelle société, Ressources Cadiscor inc., dans le but de séparer les propriétés aurifères des propriétés uranifères. La Société a ainsi transféré ses propriétés Discovery, Cameron et Montbray ainsi que les frais reportés afférents d'une valeur comptable de 312 750 \$ et 3 112 422 \$ respectivement en contrepartie de 20 000 000 actions de Ressources Cadiscor inc., d'un montant de 3 200 172 \$ et de 225 000 \$ comptant. La Société a, par la suite, transféré son placement dans Ressources Cadiscor inc., à ses actionnaires par le biais d'une réduction du capital versé pour un montant de 3 200 172 \$.

Une économie d'impôts futurs d'un montant de 753 000 \$ résultant de cette opération a été porté au crédit du surplus d'apport.

La Société a effectué les opérations suivantes auprès d'une société dont un dirigeant est également dirigeant de la Société.

| | 2006 | 2005 |
|---|------------|------------|
| Dépenses capitalisées à l'état des frais reportés | | |
| Frais d'experts-conseils et sous-traitants | 197 000 \$ | 120 000 \$ |
| Frais de gestion | 583 000 \$ | 65 000 \$ |
| Frais généraux et d'administration à l'état des résultats | | |
| Honoraires professionnels | 228 000 \$ | 176 000 \$ |
| Frais légaux | 61 000 \$ | 67 000 \$ |
| Relations avec les investisseurs | 123 000 \$ | 27 000 \$ |
| Loyer | 39 000 \$ | 39 000 \$ |
| Frais d'émission d'actions comptabilisés en diminution du capital-actions | 57 000 \$ | 70 000 \$ |

VALEUR COMPTABLE DES PROPRIÉTÉS MINIÈRES

À la fin de chaque année, une analyse des travaux est effectuée afin d'évaluer le potentiel futur de chacune des propriétés. À la suite de cette analyse, des radiations sont faites, s'il y a lieu.



INSTRUMENTS FINANCIERS

Juste valeur

La juste valeur des instruments financiers à court terme est comparable à la valeur comptable en raison de leur échéance prochaine et des conditions commerciales normales qu'ils comportent.

Risque de taux d'intérêt

La Direction considère que la Société n'était exposée à aucun risque de taux d'intérêt au 31 décembre 2006.

INFORMATION SUR LES ACTIONS EN CIRCULATION

Au 31 décembre 2006, la Société comptait 96 373 367 (61 771 257 au 31 décembre 2005) actions émises et en circulation avec une valeur d'émission de 18 962 859 \$ (7 898 833 \$ au 31 décembre 2005).

Capital-actions

Le capital-actions autorisé de la Société consiste en un nombre illimité d'actions ordinaires sans valeur nominale.

Au 5 mars 2007, 106 545 863 actions étaient émises et en circulation.

RISQUES ET INCERTITUDES

Risques liés à l'exploration et à l'extraction

L'entreprise d'exploration et d'extraction minière comporte un degré de risque élevé. Peu de propriétés explorées atteignent en dernier lieu le stade de mise en production. Des formations inhabituelles ou imprévues, des incendies, des pannes de courant, des conflits de travail, des inondations, des explosions, des éboulements, des glissements de terrain et l'impossibilité d'obtenir de la main-d'œuvre, de la machinerie ou de l'équipement approprié ou adéquat sont d'autres risques que comportent les activités d'extraction ainsi que l'exécution des programmes d'exploration.

La mise en valeur de propriétés de ressources est tributaire de nombreux facteurs, dont le coût d'exploitation, les variations de la matière extraite, la fluctuation des marchés des ressources naturelles et des changes, le coût de l'équipement de traitement et d'autres facteurs comme les réclamations des autochtones, la réglementation gouvernementale, notamment la réglementation portant sur les redevances, la production autorisée, l'importation et l'exportation de ressources naturelles et la protection de l'environnement. Selon le prix des ressources naturelles produites, la Société peut déterminer qu'il n'est pas opportun d'entreprendre ou de poursuivre la production commerciale. Il n'y a aucune certitude que les dépenses que la Société engagera dans l'exploration de ses propriétés donneront lieu à des découvertes de quantités commerciales de minerai. La plupart des projets d'exploration ne débouchent pas sur la découverte de gisements de minerai commercialement exploitables.

Réglementation environnementale et autres réglementations

La législation, les règlements et les mesures actuels possibles ou futurs en matière d'environnement pourraient entraîner des frais, des dépenses en immobilisations, des restrictions et des retards additionnels dans les activités de la Société dont on ne peut prévoir l'étendue. Les exigences de la réglementation et les normes environnementales font l'objet d'une évaluation constante et peuvent être haussées considérablement, ce qui pourrait nuire sérieusement à l'entreprise de la Société ou à son aptitude à mettre ses propriétés en valeur d'une façon économique. Avant que la production ne puisse débuter sur l'une de ses propriétés, la Société devra obtenir les approbations des autorités de réglementation et les approbations environnementales et rien ne saurait garantir que ces approbations seront obtenues ou qu'elles le seront à temps. Le coût relié à l'analyse des changements dans la réglementation gouvernementale peut réduire la rentabilité de l'exploitation ou empêcher entièrement la mise en valeur économique d'une propriété. La Société est d'avis qu'elle est en conformité avec la législation environnementale, quant à ces aspects importants.



Risques liés au financement et à la mise en valeur

La Société a subi des pertes jusqu'à maintenant et actuellement n'a pas les ressources financières suffisantes pour entreprendre elle-même ses programmes prévus d'exploration et de mise en valeur. La mise en valeur des propriétés de la Société dépend donc de l'aptitude de cette dernière à obtenir le financement additionnel nécessaire. Rien ne saurait garantir qu'elle réussira à obtenir le financement requis et elle pourrait en conséquence connaître la perte ou une dilution importante de sa participation (existante ou qu'elle se propose d'acquérir) dans ses propriétés. De plus, la Société possède une expérience limitée dans la mise en production de propriété de ressources et son aptitude en ce sens dépendra de l'utilisation des services d'un personnel dûment expérimenté ou encore de la conclusion d'ententes avec d'autres grandes sociétés de ressources qui peuvent fournir cette expertise.

Cours des minéraux

Des facteurs indépendants de la volonté de la Société peuvent influencer sur la valeur marchande de l'uranium, de l'or, du diamant, des métaux de base ou de tout autre minéral découvert. Les cours des ressources ont fluctué considérablement, particulièrement durant les dernières années. Les répercussions de ces facteurs ne peuvent être prévues avec précision.

Risques non assurés

La Société peut devenir assujettie à la responsabilité découlant des éboulements, de la pollution ou d'autres risques contre lesquels elle ne peut s'assurer ou choisit de ne pas le faire en raison du coût élevé des primes ou pour d'autres motifs. Le paiement de ces responsabilités diminuerait ou pourrait éliminer les fonds disponibles pour les activités d'exploration et d'extraction.

PERSPECTIVES

Grâce au financement privé non-accréditif substantiel de 25 000 000 \$ complété à la fin janvier 2007 en plus de ceux complétés en 2006 par la Direction, votre Société est en excellente position financière avec un encaisse de plus de 30 000 000 \$. Elle dispose d'un budget d'opérations pour l'année 2007 de 16 600 000 \$.

En raison de la qualité des résultats des programmes d'exploration et de forages sur Matoush ainsi qu'une meilleure connaissance de l'industrie de l'uranium, il est apparu clairement qu'il est dans le meilleur intérêt des actionnaires de compléter l'évaluation des ressources de Matoush, d'entreprendre, dès le printemps 2007, le processus d'obtention des permis d'exploitation et de compléter une étude de faisabilité.

L'ouverture et l'amélioration de la route d'hiver menant à la propriété Matoush a permis d'approvisionner le camp Matoush en combustible pour toute l'année 2007. Tout le matériel nécessaire à la construction et à l'opération d'un nouveau campement pouvant loger 45 personnes a été transporté sur le site. Deux foreuses additionnelles ont été aussi acheminées sur le site par la route d'hiver.

À l'aide des trois foreuses maintenant sur le site, il est prévu de forer 30 000 mètres représentant environ 80 sondages dont plusieurs en profondeur afin d'évaluer la zone de contact entre les roches sédimentaires et le socle rocheux.

Deux foreuses seront utilisées afin de délimiter les ressources de la zone AM-15. L'évaluation des ressources selon les critères de la politique nationale 43-101 devrait débuter en juin 2007. Cette étude servira de base à la réalisation de l'étude « scoping study » qui devrait être complétée à l'été 2008.

Les relations avec les actionnaires et investisseurs continueront d'être privilégiées en 2007. L'année 2007 s'annonce aussi intéressante que l'année 2006.



CONTRÔLES ET MESURES DE LA COMMUNICATION DE L'INFORMATION

Le Chef de la direction et la personne exerçant des fonctions analogues au Chef des finances, sont les personnes responsables pour évaluer l'efficacité des procédures et contrôles de communication de l'information et ont conclu que ces procédures et contrôles étaient efficaces et fiables à la fin de l'exercice visé par les documents annuels.

INFORMATION ADDITIONNELLE ET DIVULGATION CONTINUE

Ce rapport de gestion a été préparé le 5 mars 2007. La Société divulgue régulièrement de l'information additionnelle par le dépôt de communiqués de presse, d'états financiers sur le site Internet de SEDAR à www.sedar.com et EDGAR à www.sec.gov/edgar.shtml.

SOMMAIRES FINANCIERS

Les tableaux ci-après montrent un sommaire des principaux éléments financiers des trois derniers exercices.

POUR LES TROIS DERNIERS EXERCICES FINANCIERS

| | 2006 | 2005 | 2004 |
|-------------------------|----------------------|---------------------|---------------------|
| Revenus totaux | 264 008 \$ | 2 246 \$ | 4 886 \$ |
| Perte nette | 2 206 990 \$ | 823 224 \$ | 556 238 \$ |
| Perte nette par action | 0,03 \$ | 0,02 \$ | 0,01 \$ |
| Frais d'exploration | 3 176 756 \$ | 71 294 \$ | 880 414 \$ |
| Actif total | 15 270 641 \$ | 4 731 443 \$ | 3 878 400 \$ |
| Capitaux propres | 13 714 717 \$ | 4 006 092 \$ | 3 677 752 \$ |





RAPPORT DE LA DIRECTION

La direction de la Société est responsable de la préparation des états financiers ainsi que des renseignements financiers contenus dans ce rapport annuel. La direction maintient un système de contrôle interne afin de présenter des états financiers fiables et de fournir une assurance raisonnable quant à la protection des actifs.

Les états financiers sont préparés selon les principes comptables généralement reconnus au Canada et comprennent nécessairement des montants déterminés selon des estimations et des jugements provenant de la direction. Petrie Raymond, S.E.N.C.R.L., comptables agréés, ont été nommés vérificateurs externes de la Société par les actionnaires. Leur rapport présenté ci-dessous exprime une opinion sur les états financiers.

Le comité de vérification et les vérificateurs externes se réunissent avec la direction afin de réviser les états financiers et de discuter de questions touchant la vérification.

Sur recommandation du comité de vérification, le conseil d'administration a approuvé les états financiers de la Société pour l'année 2006.



Guy Hébert
Président et chef de la direction



Pauline Comtois
Trésorière



Boucherville, Canada

Le 21 mars 2007



RAPPORT DES VÉRIFICATEURS AUX ACTIONNAIRES

Nous avons vérifié les bilans de Ressources Strateco inc. aux 31 décembre 2006 et 2005 ainsi que les états des frais reportés, des résultats et du déficit et des flux de trésorerie des exercices terminés à ces dates. La responsabilité de ces états financiers incombe à la direction de la Société. Notre responsabilité consiste à exprimer une opinion sur ces états financiers en nous fondant sur nos vérifications.


Nos vérifications ont été effectuées conformément aux normes de vérification généralement reconnues du Canada. Ces normes exigent que la vérification soit planifiée et exécutée de manière à fournir l'assurance raisonnable que les états financiers sont exempts d'inexactitudes importantes. La vérification comprend le contrôle par sondages des éléments probants à l'appui des montants et des autres éléments d'information fournis dans les états financiers. Elle comprend également l'évaluation des principes comptables suivis et des estimations importantes faites par la direction ainsi qu'une appréciation de la présentation d'ensemble des états financiers.

À notre avis, ces états financiers donnent, à tous égards importants, une image fidèle de la situation financière de la Société aux 31 décembre 2006 et 2005 ainsi que des résultats de son exploitation et de ses flux de trésorerie pour les exercices terminés à ces dates selon les principes comptables généralement reconnus du Canada.

Comptables agréés

Montréal, Canada

Le 5 mars 2007



ÉTATS FINANCIERS

BILANS

Ressources Strateco inc.
31 décembre 2006 et 2005

(en dollars Canadiens)

2006

2005

ACTIF

ACTIF À COURT TERME

| | | |
|--|---------------|--------------|
| Trésorerie et équivalents de trésorerie (note 3) | 561 344 \$ | 768 601 \$ |
| Dépôt à terme – taux de 4,65 % | 8 680 857 | - |
| Crédits d'impôt à recevoir | 1 476 785 | 16 984 |
| Taxes de vente à recouvrer | 315 633 | 78 776 |
| Souscriptions à recevoir | - | 501 900 |
| Dépôts pour travaux d'exploration | 500 000 | - |
| Frais payés d'avance | 26 437 | 17 181 |
| | 11 561 056 | 1 383 442 |
| PROPRIÉTÉS MINIÈRES (note 4) | 459 000 | 161 750 |
| FRAIS REPORTÉS (note 5) | 3 250 585 | 3 186 251 |
| | 15 270 641 \$ | 4 731 443 \$ |

PASSIF

PASSIF À COURT TERME

| | | |
|---|---------------|--------------|
| Créditeurs et charges à payer (note 11) | 1 555 924 \$ | 590 951 \$ |
| Emprunts à terme (note 11) | - | 110 000 |
| | 1 555 924 | 700 951 |
| IMPÔTS FUTURS (note 12) | - | 24 400 |
| CAPITAUX PROPRES | | |
| Capital-actions (note 6) | 18 962 859 | 7 898 833 |
| Surplus d'apport (note 8) | 1 022 264 | 170 675 |
| Déficit | (6 270 406) | (4 063 416) |
| | 13 714 717 | 4 006 092 |
| | 15 270 641 \$ | 4 731 443 \$ |

Voir les notes afférentes aux états financiers.

AU NOM DU CONSEIL D'ADMINISTRATION



Guy Hébert, administrateur



Robert Desjardins, administrateur

ÉTATS FINANCIERS

ÉTATS DES FRAIS REPORTÉS

Ressources Strateco inc.

Exercices terminés les
31 décembre 2006 et 2005

| (en dollars Canadiens) | 2006 | 2005 |
|--|---------------------|---------------------|
| FRAIS D'EXPLORATION | | |
| Experts-conseils et sous-traitants | 3 362 528 \$ | 515 958 \$ |
| Honoraires professionnels | 371 497 | 14 536 |
| Frais de gestion | 584 865 | 65 030 |
| Frais de déplacement et d'hébergement | 217 677 | 18 407 |
| Fournitures et location d'équipement | 135 604 | 13 232 |
| Frais généraux d'exploration | 43 583 | 5 151 |
| | 4 715 754 | 632 314 |
| Crédits de droits miniers et autres crédits reliés à l'exploration | (1 472 454) | - |
| Radiation de frais reportés | (66 544) | (561 020) |
| AUGMENTATION NETTE DES FRAIS D'EXPLORATION | 3 176 756 | 71 294 |
| SOLDE AU DÉBUT DE L'EXERCICE | 3 186 251 | 3 114 957 |
| FRAIS D'EXPLORATION TRANSFÉRÉS (note 11) | (3 112 422) | - |
| SOLDE À LA FIN DE L'EXERCICE | 3 250 585 \$ | 3 186 251 \$ |

Voir les notes afférentes aux états financiers.

ÉTATS FINANCIERS

ÉTATS DES RÉSULTATS ET DU DÉFICIT

Ressources Strateco inc.

Exercices terminés les
31 décembre 2006 et 2005

| (en dollars Canadiens) | 2006 | 2005 |
|--|--------------|--------------|
| REVENUS D'INTÉRÊTS | 264 008 \$ | 2 246 \$ |
| FRAIS GÉNÉRAUX ET D'ADMINISTRATION | | |
| Honoraires professionnels | 259 745 | 176 340 |
| Frais légaux et de vérification | 159 563 | 114 773 |
| Rémunération à base d'actions | 244 541 | 79 600 |
| Jetons de présence | 18 600 | 19 000 |
| Information aux actionnaires | 135 934 | 55 299 |
| Relations avec les investisseurs | 627 947 | 75 056 |
| Inscription et frais de registrariat | 25 558 | 18 049 |
| Charges sociales liées aux options d'achat d'actions | 53 582 | - |
| Frais de déplacement | 9 169 | 5 552 |
| Loyer | 38 400 | 37 000 |
| Assurances | 23 734 | 17 404 |
| Frais de bureau | 24 360 | 11 848 |
| Taxes et permis | 29 517 | 2 742 |
| Impôt de la partie XII.6 | 11 075 | 13 915 |
| Intérêts, pénalités et frais de banque | 14 129 | 12 472 |
| | 1 675 854 | 639 050 |
| Radiation de frais reportés | 66 544 | 561 020 |
| | 1 742 398 | 1 200 070 |
| PERTE AVANT IMPÔTS SUR LE BÉNÉFICE | 1 478 390 | 1 197 824 |
| IMPÔTS FUTURS (ÉCONOMIE) (note 12) | 728 600 | (374 600) |
| PERTE NETTE | 2 206 990 | 823 224 |
| DÉFICIT AU DÉBUT DE L'EXERCICE | 4 063 416 | 3 240 192 |
| DÉFICIT À LA FIN DE L'EXERCICE | 6 270 406 \$ | 4 063 416 \$ |
| PERTE NETTE PAR ACTION DE BASE ET DILUÉE | 0,03 \$ | 0,02 \$ |
| NOMBRE MOYEN PONDÉRÉ D' ACTIONS ORDINAIRES EN CIRCULATION | 82 855 371 | 48 908 566 |

Voir les notes afférentes aux états financiers.

(en dollars Canadiens)

2006

2005

FLUX DE TRÉSORERIE LIÉS AUX ACTIVITÉS D'EXPLOITATION :

| | | |
|--|----------------|--------------|
| Perte nette | (2 206 990) \$ | (823 224) \$ |
| Éléments sans effet sur la trésorerie | | |
| Rémunération à base d'actions | 244 541 | 79 600 |
| Radiation de frais reportés | 66 544 | 561 020 |
| Impôts futurs | 728 600 | (374 600) |
| Variation des éléments hors caisse du fonds de roulement : | | |
| Crédits d'impôt à recevoir | 12 653 | 60 516 |
| Taxes de vente à recouvrer | (236 857) | (20 213) |
| Dépôts pour travaux d'exploration et frais payés d'avance | (509 256) | 4 575 |
| Créditeurs et charges à payer | 307 243 | 163 467 |
| | (1 593 522) | (348 859) |

FLUX DE TRÉSORERIE LIÉS AUX ACTIVITÉS D'INVESTISSEMENT :

| | | |
|--|--------------|-----------|
| Dépôt à terme | (8 680 857) | - |
| Acquisition de propriétés minières | (382 000) | (42 000) |
| Transfert de propriétés minières (note 11) | 225 000 | - |
| Augmentation de frais reportés | (4 058 024) | (405 478) |
| | (12 895 881) | (447 478) |

FLUX DE TRÉSORERIE LIÉS AUX ACTIVITÉS DE FINANCEMENT :

| | | |
|---------------------------------------|-------------|-----------|
| Emprunts à terme | (110 000) | 110 000 |
| Émission de capital-actions | 15 411 589 | 1 564 650 |
| Frais d'émission d'actions ordinaires | (1 019 443) | (271 286) |
| | 14 282 146 | 1 403 364 |

AUGMENTATION (DIMINUTION) NETTE DE LA TRÉSORERIE ET DES ÉQUIVALENTS DE TRÉSORERIE

(207 257) 607 027

TRÉSORERIE ET ÉQUIVALENTS DE TRÉSORERIE AU DÉBUT DE L'EXERCICE

768 601 161 574

TRÉSORERIE ET ÉQUIVALENTS DE TRÉSORERIE À LA FIN DE L'EXERCICE

561 344 \$ 768 601 \$

Informations supplémentaires relatives aux flux de trésorerie

2006

2005

Éléments liés aux activités d'exploitation, de financement et d'investissement n'ayant pas d'incidence sur la trésorerie :

| | | |
|--|--------------|------------|
| Acquisition de propriétés minières en échange de l'émission d'actions ordinaires | 228 000 \$ | 32 000 \$ |
| Frais reportés inclus dans les créditeurs | 952 377 \$ | 294 647 \$ |
| Transfert des propriétés minières et de frais reportés | 3 200 172 \$ | - \$ |
| Souscriptions à recevoir | - \$ | 501 900 \$ |
| Frais d'émission d'actions ordinaires payés par l'émission de bons de souscription | 304 140 \$ | - \$ |
| Coût des impôts futurs inclus dans les frais d'émission d'actions ordinaires | - \$ | 399 000 \$ |

Voir les notes afférentes aux états financiers.

NOTES AFFÉRENTES AUX ÉTATS FINANCIERS

Ressources Strateco inc.
Exercices terminés les
31 décembre 2006 et 2005
(en dollars Canadiens)

1. STATUT ET NATURE DES ACTIVITÉS

La Société, constituée en vertu de la *Loi canadienne sur les sociétés par actions*, procède à l'exploration de propriétés.

La récupération des montants indiqués au titre de propriétés minières et des frais reportés connexes dépend de la découverte de réserves économiquement récupérables, de la capacité de la Société d'obtenir le financement nécessaire pour mener à terme la mise en valeur et de la production rentable future ou du produit de la cession de tels biens. Au 31 décembre 2006, la valeur nette comptable des propriétés minières représente, selon la direction, la meilleure estimation de leur valeur recouvrable nette. Cette valeur pourrait toutefois être réduite dans le futur.

2. PRINCIPALES CONVENTIONS COMPTABLES

TRÉSORERIE ET ÉQUIVALENTS DE TRÉSORERIE

La Société considère l'encaisse et les dépôts à terme échéant à trois mois ou moins de leur date d'acquisition comme de la trésorerie et des équivalents de trésorerie.

PROPRIÉTÉS MINIÈRES ET FRAIS REPORTÉS

Les propriétés minières sont comptabilisées au coût. Les frais d'exploration et de mise en valeur sont reportés nets des aides gouvernementales s'y rattachant. Par contre, à l'abandon d'un projet, les coûts correspondants sont imputés aux résultats.

RÉMUNÉRATIONS ET AUTRES PAIEMENTS À BASE D' ACTIONS

La Société comptabilise les attributions d'options consenties dans le cadre du régime d'options d'achat d'actions et comptabilise également les attributions de bons de souscription aux courtiers dans le cadre de certains financements selon la méthode de la juste valeur. Les options consenties à des non salariés et les bons de souscription de courtiers sont comptabilisés sur la base de la juste valeur au moyen du modèle d'évaluation du prix des options Black-Scholes.

Lors de l'octroi des options et des bons de souscription de courtiers, la charge de rémunération est imputée à l'activité concernée et la contrepartie au surplus d'apport.

Toute contrepartie payée par les participants lors de l'exercice des options et de l'exercice des bons de souscription de courtiers, de même que le surplus d'apport créé lors de l'attribution des options et des bons de souscription de courtiers, sont portés au crédit du capital-actions.

IMPÔTS SUR LE BÉNÉFICE

La Société a recours à la méthode axée sur le bilan pour comptabiliser ses impôts sur le bénéfice. Les actifs et les passifs d'impôts futurs sont constatés pour rendre compte des incidences fiscales futures des écarts entre la valeur comptable de certains éléments d'actif et de passif présentés au bilan et leur valeur fiscale respective. Au besoin, une provision pour moins-value est inscrite pour ramener les actifs d'impôts à un montant dont la réalisation est plus probable qu'improbable. L'incidence des variations des taux d'imposition est constatée dans l'exercice au cours duquel ces taux changent.

PERTE NETTE PAR ACTION

La perte nette par action de base et diluée est calculée selon le nombre moyen pondéré d'actions ordinaires en circulation au cours de l'exercice.

UTILISATION D'ESTIMATION

La préparation des états financiers conformément aux principes comptables généralement reconnus nécessite que la direction établisse des estimations et pose des hypothèses qui influent sur les montants des éléments d'actif et de passif comptabilisés, les montants comptabilisés des produits et des charges des exercices, la valeur de réalisation de propriétés minières et des frais d'exploration reportés, l'évaluation des passifs environnementaux et la présentation du passif éventuel. Les résultats réels peuvent être différents des montants estimés.

NOTES AFFÉRENTES AUX ÉTATS FINANCIERS

Ressources Strateco inc.

Exercices terminés les
31 décembre 2006 et 2005

(en dollars Canadiens)

3. TRÉSORERIE ET ÉQUIVALENT DE TRÉSORERIE

| | 2006 | 2005 |
|-------------------------------|------------|------------|
| Encaisse | 59 220 \$ | - \$ |
| Encaisse réservée | - | 768 601 |
| Dépôt à terme, taux de 4,19 % | 502 124 | - |
| | 561 344 \$ | 768 601 \$ |

L'encaisse réservée pour les travaux d'exploration provient de financements accreditifs publics et privés. Conformément aux financements réalisés au 31 décembre 2005, la Société s'était engagée à dépenser 1 288 200 \$ avant le 31 décembre 2006 pour les projets aurifères Discovery et Cameron et les projets uranifères Matoush, Eclat et Mont-Laurier Uranium. La totalité de ce montant avait été engagée au 30 juin 2006 (12 667 \$ au cours de l'exercice 2005).

4. PROPRIÉTÉS MINIÈRES

| | 2006 | 2005 |
|-----------------------------|------------|------------|
| Discovery et Cameron | - \$ | 87 750 \$ |
| Mont-Laurier Uranium | 10 000 | 10 000 |
| Matoush et Beaver Lake Area | 337 000 | 47 000 |
| Eclat | 112 000 | 17 000 |
| | 459 000 \$ | 161 750 \$ |

5. FRAIS REPORTÉS

| | Solde au 31 décembre 2005 | Frais d'exploration | Réduction | Solde au 31 décembre 2006 |
|----------------------|------------------------------|------------------------|----------------|------------------------------|
| Propriétés minières | | | | |
| Discovery | 2 333 381 \$ | 54 294 \$ | (2 387 675) \$ | - \$ |
| Cameron | 632 028 | 156 963 | (788 991) | - |
| Mont-Laurier Uranium | 21 927 | 131 135 | - | 153 062 |
| Matoush | 186 236 | 2 804 229 | - | 2 990 465 |
| Beaver Lake Area | 2 300 | - | (2 300) | - |
| Eclat | 4 860 | 96 679 | - | 101 539 |
| Prospection | 5 519 | - | - | 5 519 |
| | 3 186 251 \$ | 3 243 300 \$ | (3 178 966) \$ | 3 250 585 \$ |

NOTES AFFÉRENTES AUX ÉTATS FINANCIERS

Ressources Strateco inc.

Exercices terminés les
31 décembre 2006 et 2005

(en dollars Canadiens)

5. FRAIS REPORTÉS (SUITE)

| | Solde au 31 décembre 2004 | Frais d'exploration | Réduction | Solde au 31 décembre 2005 |
|----------------------------|------------------------------|------------------------|---------------------|------------------------------|
| Propriétés minières | | | | |
| Discovery | 2 075 647 \$ | 257 734 \$ | - | 2 333 381 \$ |
| Cardinal | 559 005 | 2 015 | (561 020) | - |
| Cameron | 475 811 | 156 217 | - | 632 028 |
| Mont-Laurier Uranium | - | 21 927 | - | 21 927 |
| Matoush | - | 186 236 | - | 186 236 |
| Beaver Lake Area | - | 2 300 | - | 2 300 |
| Eclat | - | 4 860 | - | 4 860 |
| Prospection | 4 494 | 1 025 | - | 5 519 |
| | 3 114 957 \$ | 632 314 \$ | (561 020) \$ | 3 186 251 \$ |

6. CAPITAL-ACTIONS

AUTORISÉ

Nombre illimité d'actions ordinaires sans valeur nominale.

Nombre illimité d'actions privilégiées sans valeur nominale pouvant être émises en séries dont les droits, privilèges, restrictions et conditions seront fixés par le conseil d'administration.

| | 31 décembre 2006 | | 31 décembre 2005 | |
|--|-----------------------|----------------------|-----------------------|---------------------|
| | Actions ordinaires | Montant | Actions ordinaires | Montant |
| ÉMIS ET PAYÉ | | | | |
| Solde au début | 61 771 257 | 7 898 833 \$ | 48 286 119 | 6 826 869 \$ |
| En contrepartie de propriétés minières | 500 000 | 228 000 | 300 000 | 32 000 |
| En espèces | | | | |
| . Financements privés | 15 700 000 | 10 760 000 | 8 778 274 | 422 050 |
| . Financement accreditif | - | - | 4 406 864 | 1 288 200 |
| . Exercice de bons de souscription | 15 878 110 | 3 616 889 | - | - |
| . Exercice d'options d'achat d'actions | 2 524 000 | 532 800 | - | - |
| Réduction du capital versé (note 11) | - | (3 200 172) | - | - |
| Sommes provenant des surplus d'apport (note 8) | | | | |
| . Exercice de bons de souscription | - | 257 139 | - | - |
| . Exercice d'options d'achat d'actions | - | 192 953 | - | - |
| Frais d'émission | | | | |
| . Honoraires professionnels | - | (1 019 443) | - | (271 286) |
| . Attribution de bons de souscription | - | (304 140) | - | - |
| . Impôts futurs | - | - | - | (399 000) |
| Solde à la fin de l'exercice (a) | 96 373 367 | 18 962 859 \$ | 61 771 257 | 7 898 833 \$ |

(a) 187 500 actions ordinaires sont en mains tierces et elles ne peuvent être transférées, hypothéquées, nanties ou autrement aliénées sans le consentement de l'Autorité des marchés financiers.

NOTES AFFÉRENTES AUX ÉTATS FINANCIERS

Ressources Strateco inc.

Exercices terminés les
31 décembre 2006 et 2005

(en dollars Canadiens)

6. CAPITAL-ACTIONS (SUITE)

BONS DE SOUSCRIPTION

Au 31 décembre 2006, 5 143 500 bons de souscription (8 842 009 en 2005) sont en circulation. Chaque bon de souscription permet à son détenteur de souscrire une action de la Société. Les variations des bons de souscription sont présentées dans le tableau suivant :

| | 2006 | | 2005 | |
|------------------------------|--------------|--------------------------------|-------------|--------------------------------|
| | Nombre | Prix de levée moyen pondéré | Nombre | Prix de levée moyen pondéré |
| Solde au début de l'exercice | 8 842 009 | 0,20 \$ | 4 005 816 | 0,23 \$ |
| Émis | 12 800 000 | 0,61 \$ | 6 763 276 | 0,18 \$ |
| Exercés | (15 878 110) | 0,23 \$ | - | - |
| Expirés | (620 399) | 0,24 \$ | (1 927 083) | 0,24 \$ |
| Solde à la fin de l'exercice | 5 143 500 | 1,12 \$ | 8 842 009 | 0,20 \$ |

Voir les notes afférentes au tableau suivant

Les prix de levée et les échéances pour ces bons de souscription sont les suivants :

| Prix de levée | Nombre | Échéance |
|---------------|--------------------------|------------------|
| 1,50 \$ | 3 600 000 ⁽¹⁾ | 30 novembre 2007 |
| 0,20 \$ | 523 500 | 18 janvier 2008 |
| 0,26 \$ | 1 020 000 ⁽²⁾ | 8 février 2008 |
| | 5 143 500 | |

⁽¹⁾ Depuis le 21 octobre 2006, la Société peut aviser les détenteurs de bons de souscription de son intention de forcer l'exercice des bons de souscription dans le cas où les actions de l'émetteur seraient transigées sur la Bourse de croissance TSX à un prix égal ou supérieur à 1,70 \$ l'action pour une période de 20 jours de séance consécutifs. Sur réception de cet avis, le détenteur aura 30 jours de calendrier pour lever les bons de souscription, à défaut de quoi ceux-ci expireront après ce délai.

⁽²⁾ Depuis le 10 septembre 2006, la Société peut aviser les détenteurs de bons de souscription de son intention de forcer l'exercice des bons de souscription dans le cas où les actions de l'émetteur seraient transigées sur la Bourse de croissance TSX à un prix égal ou supérieur à 0,50 \$ l'action pour une période de 20 jours de séance consécutifs. Sur réception de cet avis, le détenteur aura 30 jours de calendrier pour lever les bons de souscription, à défaut de quoi ceux-ci expireront après ce délai.

Au cours de l'exercice terminé le 31 décembre 2006, 11 600 000 bons de souscription (6 763 276 en 2005) ont été émis à la suite de placements privés.

Au cours de l'exercice terminé le 31 décembre 2006, 15 878 110 bons de souscription (aucun en 2005) de la Société ont été exercés.

Au cours de l'exercice terminé le 31 décembre 2006, la Société a octroyé 1 200 000 bons de souscription de courtier (aucun bon de souscription de courtier en 2005). La juste valeur de chaque bon de souscription a été déterminée au moyen du modèle d'évaluation d'options Black-Scholes. À la date de l'octroi, cette juste valeur moyenne pondérée des bons attribués est de 0,2534 \$ par bon.

NOTES AFFÉRENTES AUX ÉTATS FINANCIERS

Ressources Strateco inc.

Exercices terminés les
31 décembre 2006 et 2005

(en dollars Canadiens)

7. RÉGIME D'OPTIONS D'ACHAT D'ACTIONS

Les hypothèses suivantes de moyennes pondérées ont été utilisées aux fins de ces calculs :

| | 2006 | 2005 |
|-------------------------------|--------|---------|
| Taux d'intérêt sans risque | 2,68 % | 2,3 % |
| Durée moyenne pondérée prévue | 1 an | 21 mois |
| Taux de volatilité | 102 % | 76 % |
| Taux de dividende prévu | 0,0 % | 0,0 % |

Un montant de 304 140 \$ a été comptabilisé aux frais d'émission d'actions et crédité au surplus d'apport.

La Société offre un régime d'options d'achat d'actions à l'intention des hauts dirigeants, administrateurs, employés clés et consultants. Un total de 3 800 000 actions ordinaires ont été réservées pour l'octroi de ces options. Le nombre maximal d'options pouvant être octroyées à un participant ne peut dépasser 5 % du nombre d'actions émises et en circulation du capital-actions. Le prix de levée des options octroyées ne peut être inférieur au cours du marché escompté de l'action ordinaire à la Bourse de croissance TSX au moment de l'octroi. Les options octroyées viennent à échéance à une date fixée par le conseil d'administration au plus tard cinq ans après la date d'octroi des options.

Les variations des options d'achat d'actions en vertu du régime sont présentées dans le tableau suivant :

| | 2006 | | 2005 | |
|-------------------------------------|------------------|-----------------------------|------------------|-----------------------------|
| | Nombre d'options | Prix de levée moyen pondéré | Nombre d'options | Prix de levée moyen pondéré |
| Solde au début d'exercice | 2 248 000 | 0,19 \$ | 2 298 000 | 0,19 \$ |
| Octroyées ⁽¹⁾ | 1 204 000 | 0,37 \$ | 1 648 000 | 0,18 \$ |
| Exercées | (2 524 000) | 0,21 \$ | - | - |
| Échues | - | - | (1 648 000) | 0,18 \$ |
| Annulées | - | - | (50 000) | 0,20 \$ |
| Solde à la fin de l'exercice | 928 000 | - | 2 248 000 | 0,19 \$ |

⁽¹⁾ 1 204 000 options d'achat d'actions ont été octroyées au cours de l'exercice terminé le 31 décembre 2006 aux prix de 0,14 \$, 0,30 \$, 0,38 \$, 0,40 \$, 0,85 \$, 1,00 \$ et 1,50 \$ l'action. Ces options devront être levées dans un délai de cinq ans suivant la date de l'octroi ou au plus tard le 21 novembre 2011.

NOTES AFFÉRENTES AUX ÉTATS FINANCIERS

Ressources Strateco inc.

Exercices terminés les
31 décembre 2006 et 2005

(en dollars Canadiens)

7. RÉGIME D'OPTIONS D'ACHAT D'ACTIONS (SUITE)

Les options d'achat d'actions en circulation ainsi que les options pouvant être levées au 31 décembre 2006 sont présentées dans le tableau suivant :

| Options en circulation | | | Options pouvant être levées | | |
|--------------------------------|---------|---|--------------------------------|---------|--|
| Prix de levée moyen pondéré | Nombre | Durée contractuelle résiduelle moyenne (années) | Prix de levée moyen pondéré | Nombre | |
| 0,20 \$ | 569 000 | 3,92 | 0,20 \$ | 569 000 | |
| 0,38 \$ | 25 000 | 4,17 | 0,38 \$ | 25 000 | |
| 0,40 \$ | 175 000 | 4,01 | 0,40 \$ | 175 000 | |
| 0,85 \$ | 100 000 | 4,65 | 0,85 \$ | 100 000 | |
| 1,00 \$ | 50 000 | 4,37 | 1,00 \$ | 50 000 | |
| 1,50 \$ | 9 000 | 4,86 | 1,50 \$ | 9 000 | |
| | 928 000 | | | 928 000 | |

Au cours de l'exercice terminé le 31 décembre 2006, la Société a octroyé 1 204 000 options d'achat d'actions (1 648 000 options d'achat d'actions en 2005) à des hauts dirigeants, administrateurs et employés clés. La juste valeur de chaque option octroyée a été déterminée au moyen du modèle d'évaluation d'options Black-Scholes. À la date de l'octroi, cette juste valeur moyenne pondérée des options attribuées est de 0,2031 \$ par option (0,0483 \$ par option en 2005).

Les hypothèses suivantes de moyennes pondérées ont été utilisées aux fins de ces calculs :

| | 2006 | 2005 |
|-------------------------------|----------|-------|
| Taux d'intérêt sans risque | 2,64 % | 2,0 % |
| Durée moyenne pondérée prévue | 1 an | 2 ans |
| Taux de volatilité prévu | 127,15 % | 93 % |
| Taux de dividende prévu | 0,0 % | 0,0 % |


En 2006, un montant de 244 541 \$ (79 600 \$ en 2005) a été constaté dans les résultats de l'exercice et crédité au surplus d'apport.

B. SURPLUS D'APPORT

| | 2006 | 2005 |
|---------------------------------------|--------------|------------|
| Solde au début | 170 675 \$ | 91 075 \$ |
| Attributions | | |
| Bons de souscription (note 6) | 304 140 | |
| Options d'achat d'actions (note 7) | 244 541 | 79 600 |
| Exercices de titres | | |
| Bons de souscription | (257 139) | - |
| Options d'achat d'actions | (192 953) | - |
| Opérations entre apparentés (note 11) | 753 000 | - |
| Solde à la fin | 1 022 264 \$ | 170 675 \$ |



NOTES AFFÉRENTES AUX ÉTATS FINANCIERS



Ressources Strateco inc.
Exercices terminés les
31 décembre 2006 et 2005
(en dollars Canadiens)

9. ENGAGEMENTS ET ÉVENTUALITÉS

PROPRIÉTÉS MINIÈRES

Propriété Quénonisca

Le 26 février 1996, Mines Altavista inc. a signé une entente avec SOQUEM par laquelle elle détient un intérêt indivis de 50 % dans les 78 titres miniers de la propriété Quénonisca située dans le secteur des lacs Quénonisca et Salamandre, au nord de Matagami dans la province de Québec.

Le financement des travaux se fait au prorata des intérêts respectifs ou, à défaut, l'intérêt indivis de la partie non participante est dilué. Cependant, toute dilution d'intérêt à 10 % entraîne la perte de cet intérêt en contrepartie d'une redevance de 1 % du revenu net (tel que défini à l'entente) provenant de l'exploitation commerciale de cette propriété.

En avril 2000, la Société a conclu une entente en vertu de laquelle elle respectera tous les droits et obligations de Mines Altavista inc. concernant l'entente datée du 26 février 1996 avec SOQUEM sur le projet Quénonisca.

La propriété compte maintenant 33 titres miniers pour une superficie totale de 1 799 hectares.

Propriété Eclat

Le 6 juillet 2005, la Société a signé une lettre d'entente avec Vija Ventures Corporation conférant à la Société l'option d'acquérir un intérêt de 100 % dans la propriété uranifère Eclat dans les Monts Otish au nord du Québec.

En vertu de l'entente, la Société peut acquérir son intérêt de 100 % dans la propriété Eclat sur tous les métaux autres que le diamant en effectuant des paiements totalisant 150 000 \$ répartis sur quatre ans dont 7 000 \$ ont été versés à la signature de l'entente, 7 000 \$ au premier anniversaire, 20 000 \$ au deuxième anniversaire en 2007, 20 000 \$ au troisième anniversaire en 2008 et 96 000 \$ au quatrième anniversaire en 2009 ; en réalisant des travaux d'exploration pour un montant atteignant 500 000 \$ sur quatre ans et en émettant 600 000 actions ordinaires de la Société sur trois ans, dont 100 000 actions ont été émises à la suite de l'approbation de l'entente par la Bourse de croissance TSX, 100 000 au premier anniversaire, 200 000 au deuxième anniversaire en 2007 et 200 000 au troisième anniversaire en 2008. La propriété est aussi sujette à une redevance de 2 % NSR.

ENTENTE DE SERVICES

En date du 1^{er} août 2005, la Société et BBH Géo-Management inc. (« BBH »), une société apparentée (note 11), ont signé une entente en vertu de laquelle BBH rendra les services suivants à la Société : location de locaux, équipements de bureau et informatique, secrétariat, gestion, administration, comptabilité et services juridiques, services de consultants dans le domaine de la géologie, relations avec les investisseurs et autorités compétentes ainsi que la recherche de financement. Cette entente est en vigueur pour une période de trois ans se terminant le 31 juillet 2008 et prévoit une charge mensuelle fixe de 3 200 \$ pour la location de locaux, des équipements de bureau et informatique qui sera révisée au 31 juillet de chaque année. Les montants estimatifs à payer au cours de chacun des deux prochains exercices s'élèvent à 38 400 \$ en 2007 et à 22 400 \$ en 2008 ; lesquels totalisent 60 800 \$.

REDEVANCES

La Société est sujette à des versements de redevances advenant l'exploitation commerciale de certaines propriétés.

ENVIRONNEMENT

Les activités d'exploration de la Société sont assujetties à divers lois et règlements régissant la protection de l'environnement. Ces lois et règlements sont en constante évolution et tendent généralement à imposer des restrictions de plus en plus sévères. La Société effectue ses opérations de manière à protéger adéquatement l'environnement et la santé publique.

10. JUSTE VALEUR DES INSTRUMENTS FINANCIERS

La juste valeur des instruments financiers à court terme est comparable à la valeur comptable en raison de leur échéance prochaine et des conditions commerciales normales qu'ils comportent.

NOTES AFFÉRENTES AUX ÉTATS FINANCIERS

Ressources Strateco inc.
Exercices terminés les
31 décembre 2006 et 2005
(en dollars Canadiens)

11. OPÉRATIONS ENTRE APPARENTÉS

Le 17 août 2006, la Société a créé une nouvelle société, Ressources Cadiscor inc., dans le but de séparer les propriétés aurifères des propriétés uranifères. La Société a ainsi transféré ses propriétés Discovery, Cameron et Montbray ainsi que les frais d'exploration reportés afférents d'une valeur comptable de 312 750 \$ et 3 112 422 \$ respectivement en contrepartie de 20 000 000 actions ordinaires de Ressources Cadiscor inc., d'un montant de 3 200 172 \$ et de 225 000 \$ comptant. La Société a, par la suite, transféré son placement dans Ressources Cadiscor inc., à ses actionnaires par le biais d'une réduction du capital versé pour un montant de 3 200 172 \$.

Une économie d'impôts futurs d'un montant de 753 000 \$ résultant de cette opération a été portée au crédit du surplus d'apport.

De plus, au cours de l'exercice, des frais d'experts-conseils et sous-traitants au montant de 197 000 \$ (120 000 \$ en 2005) et des frais de gestion au montant de 583 000 \$ (65 000 \$ en 2005) inclus dans l'état des frais reportés, ont été encourus auprès de la société BBH Géo-Management inc. dont un dirigeant est également dirigeant de la Société

Aux résultats, des frais généraux et d'administration d'un montant de 451 000 \$ (309 000 \$ en 2005), ont été encourus auprès de cette même société.

De plus, des frais d'émission d'actions d'un montant de 57 000 \$ (70 000 \$ en 2005) ont été encourus auprès de cette même société (note 6).

En 2005, la Société avait également deux emprunts à terme à rembourser pour un montant total de 110 000 \$, au taux d'intérêt de 8 %. De ce montant, 50 000 \$ ont été versés à cette même société et 60 000 \$ à une autre société appartenant à un dirigeant de la Société.

Au 31 décembre 2006, les créiteurs et les charges à payer comprennent un montant de 344 000 \$ (233 000 \$ en 2005) à payer à cette même société.

12. IMPÔTS SUR LE BÉNÉFICE

La provision pour impôts sur le bénéfice diffère du montant qui aurait été calculé en appliquant le taux d'imposition statutaire combiné canadien comme suit :

| | 2006 | 2005 |
|--|--------------|--------------|
| Perte avant impôts sur le bénéfice | 1 478 390 \$ | 1 197 824 \$ |
| Taux d'imposition statutaire combiné canadien | 30,23 % | 31,02 % |
| Impôts sur le bénéfice (économie) au taux d'imposition statutaire combiné canadien | (446 917) | (371 565) |
| Frais d'émission d'actions | (186 700) | (67 150) |
| Rémunération à base d'actions | 73 925 | 24 691 |
| Variation de la provision pour moins-value | 1 469 500 | (140 791) |
| Dépenses non déductibles et autres | (181 208) | 180 215 |
| Impôts futurs (économie) | 728 600 \$ | (374 600) \$ |

Le taux d'imposition statutaire combiné canadien de 30,23 % se compose d'un taux fédéral de 22,12 % et d'un taux provincial de 8,11 % (22,12 % au fédéral et 8,9 % au provincial en 2005).

NOTES AFFÉRENTES AUX ÉTATS FINANCIERS

Ressources Strateco inc.

Exercices terminés les
31 décembre 2006 et 2005

(en dollars Canadiens)

12. IMPÔTS SUR LE BÉNÉFICE (SUITE)

Les incidences fiscales des écarts temporaires qui ont donné lieu à d'importants actifs et passifs d'impôts futurs au 31 décembre 2006 et 2005 sont présentées ci-dessous :

| | 2006 | 2005 |
|---|-------------------|---------------------|
| Actifs d'impôts futurs : | | |
| Pertes nettes d'exploitation | 1 316 200 \$ | 901 600 \$ |
| Frais de financement | 326 900 | 140 200 |
| | 1 643 100 | 1 041 800 |
| Moins : provision pour moins-value | 1 469 500 | - |
| Total des actifs d'impôts futurs | 173 600 \$ | 1 041 800 \$ |
| Passifs d'impôts futurs : | | |
| Propriétés minières et frais reportés | 173 600 \$ | 1 066 200 \$ |
| Passif d'impôts futurs | Néant \$ | 24 400 \$ |

Au 31 décembre 2006, la Société dispose de pertes autres qu'en capital et de frais d'émission d'actions inutilisés qui peuvent être reportées sur des exercices ultérieurs et dont elle peut se prévaloir pour réduire les bénéfices imposables futurs. Les pertes et les frais d'émission d'actions expirent comme suit :

| | Fédéral | Provincial |
|--------------------------------------|--------------|--------------|
| Pertes autres qu'en capital : | | |
| 2007 | 168 682 \$ | 168 682 \$ |
| 2008 | 242 843 \$ | 218 843 \$ |
| 2009 | 527 029 \$ | 479 019 \$ |
| 2010 | 537 046 \$ | 516 928 \$ |
| 2011 | 643 103 \$ | 643 055 \$ |
| 2015 | 710 408 \$ | 654 465 \$ |
| 2026 | 1 547 059 \$ | 1 612 832 \$ |
| Frais d'émissions d'actions : | | |
| 2007 | 335 940 \$ | 335 940 \$ |
| 2008 | 299 067 \$ | 299 067 \$ |
| 2009 | 242 382 \$ | 242 382 \$ |
| 2010 | 203 887 \$ | 203 887 \$ |



NOTES AFFÉRENTES AUX ÉTATS FINANCIERS



Ressources Strateco inc.
Exercices terminés les
31 décembre 2006 et 2005
(en dollars Canadiens)

13. CHIFFRES COMPARATIFS

Certains chiffres de l'exercice précédent ont été reclassés conformément à la présentation des états financiers de l'exercice courant.

14. ÉVÉNEMENTS POSTÉRIEURS À LA DATE DU BILAN

Le 9 janvier 2007, la Société a octroyé 45 000 options d'achat d'actions à un employé clé au prix de 2,38 \$ l'action.

Le 31 janvier 2007, dans le cadre d'un placement privé auprès d'un syndicat de preneurs fermes dirigé par Valeurs Mobilières Orion inc., incluant Corporation de valeurs mobilières Dundee, Blackmont Capital et Valeurs mobilières Sprott Inc., la Société a vendu 9 620 000 unités au prix de 2,60 \$ l'unité. Chaque unité est constituée d'une action ordinaire et d'un demi-bon de souscription d'action ordinaire. La Société a émis un total de 9 620 000 actions ordinaires et 4 810 000 bons de souscription pour un financement totalisant 25 012 000 \$. Chaque bon entier de souscription permet à son porteur d'acquérir une action ordinaire au prix de 3,50 \$ pour une période de 24 mois suivant la date de clôture. Dans le cadre du placement privé, les preneurs fermes ont reçu une rémunération en espèces équivalant 6 % du profit brut du placement (1 500 720 \$). Les preneurs fermes ont également reçu des options de rémunération égales à 6 % du nombre total d'unités vendues aux termes du placement (577 200 unités). Chaque option de rémunération permet aux preneurs fermes d'acheter une unité au prix d'émission jusqu'au 31 janvier 2009. En tout temps après le 1^{er} juin 2007, la Société peut informer les détenteurs de bons de souscription et d'options de rémunération de son intention d'obliger l'exercice des bons de souscription et d'options de rémunération dans le cas où les actions de la Société seraient transigées sur la Bourse de croissance TSX à un prix égal ou supérieur à 4,50 \$ l'action pour une période de 20 jours de séance consécutifs. Le produit net du placement sera utilisé pour financer des travaux d'exploration additionnels pour ses projets uranifères Matoush et Mont-Laurier au Québec et pour son fonds de roulement.

Le 5 février 2007, la Société a octroyé 100 000 options d'achat d'actions à un consultant au prix de 2,60 \$ l'action.

Au 5 mars 2007, 512 500 bons de souscription et 40 000 options d'achat d'actions ont été exercés. La Société a émis 552 500 actions ordinaires pour la somme totale de 385 250 \$.

INFORMATIONS GÉNÉRALES

ADMINISTRATEURS

Guy Hébert
Boucherville (Québec)
Président et chef de la direction
BBH Géo-Management inc.

Robert Desjardins*
Repentigny (Québec)
Président
Robert G. Desjardins et Associés inc.

Jean-Guy Masse*
Montréal (Québec)
Président
Fonds Métaux Précieux Northern Inc.

Marcel Bergeron*
Ville Mont-Royal (Québec)
Directeur général
Devimco inc.

Jean-Pierre Lachance
St-Hubert (Québec)
Vice-président exécutif
BBH Géo-Management inc.

Me Henri Lanctôt
Ville Mont-Royal (Québec)
Gowlings Lafleur Henderson s.r.l.

** Membre du comité de vérification*

MEMBRES DE LA HAUTE DIRECTION

Guy Hébert, Bsc géol., M.B.A.
Président et chef de la direction

Jean-Pierre Lachance, géol.
Vice-président exécutif

Pauline Comtois, c.g.a.
Trésorière

Me Henri Lanctôt
Secrétaire

INFORMATIONS GÉNÉRALES

INFORMATIONS AUX ACTIONNAIRES

Inscription

Bourse de croissance TSX - Symbole RSC
Bourse de Francfort – Symbole RF9
US SEC Enregistrement # 0-49942 – Symbole SRSIF

Agent de transfert et registraire

Société de fiducie Computershare du Canada

Vérificateurs

Petrie Raymond, S.E.N.C.R.L., Comptables Agréés

Conseiller juridique

Gowling Lafleur Henderson s.r.l.

SIÈGE SOCIAL

1225, rue Gay-Lussac
Boucherville (Québec) J4B 7K1, CANADA

Téléphone : (450) 641-0775
1 866-774-7722

Télécopieur : (450) 641-1601

Site Internet : www.stratecoinc.com

ASSEMBLÉE ANNUELLE

Le 12 juin 2007 à 10 heures 30

Hôtel Fairmont Le Reine Elizabeth
Salon Hochelaga 6

900 boulevard René-Lévesque Ouest
Montréal (Québec), H3B 4A5 CANADA

Téléphone : (514) 861-3511

An English copy of this annual report may be obtained from the Company's head office in Boucherville, Quebec.

RESSOURCES
STRATECO

RESSOURCES STRATECO INC.

1225, rue Gay-Lussac
Boucherville (Québec)
J4B 7K1
CANADA

Téléphone : (450) 641-0775
Télécopieur : (450) 641-1601

www.stratecoinc.com